


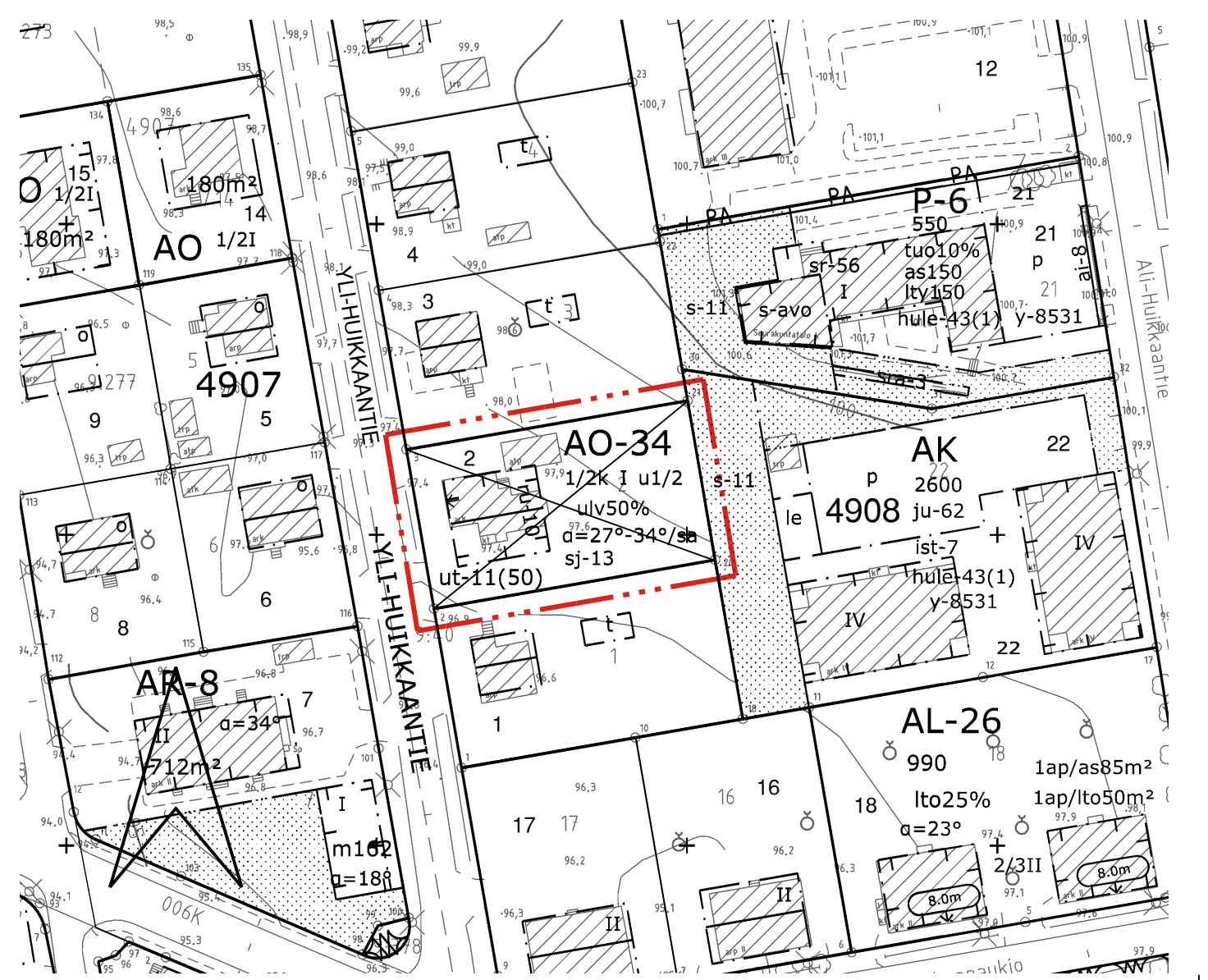
ASEMAKAAVAMERKINNÄT JA -MÄÄRÄYKSET:

- AO-33**
- Yksiasuntoisten erillispientalojen korttelialue.
- 3 m kaava-alueen rajan ulkopuolella oleva viiva.
- Korttelin, korttelinosan ja alueen raja.
- Osa-alueen raja.
- Poikkiviiva osoittaa rajan sen puolen johon merkintä kohdistuu.
- Kaupunginosa nimi.
- Korttelin numero.
- Sitovan tonttijaon mukaisen tontin raja ja numero.
- Rakennusoikeus kerrosalaneliömetreinä.
- Merkintä osoittaa, kuinka monta prosenttia asuinrakennuksen ensimmäisen kerroksen alasta on vähintään käytettävä sen yläpuolella olevasta tilasta sellaiseksi tilaksi, joka välittömästi tai myöhemmin voidaan sisustaa kerrosalään laskettavaksi tilaksi.
- Roomalainen numero osoittaa rakennusten, rakennuksen tai sen osan suurimman sallitun kerrosluvun.
- Rakennuksen ylimmässä kerroksessa saa enintään prosenttiluvun osoittaman määrän alemman kerroksen pinta-alasta käyttää kerrosalään luettavaksi tilaksi. Sen yläpuolelle ei saa rakentaa ullakkoa.
- Kattokaltevuus. Kattomuotona on käytettävä satulakattoa.
- Rakennuksen julkisivun enimmäiskorkeus metreinä.
- Rakennusala.
- Rakennuksen harjansuuntaa osoittava viiva.
- Nuoli osoittaa rakennusalan sivun, johon rakennus on rakennettava kiinni.
- Merkintä osoittaa, kuinka monta autopaikkaa asuntoa kohti on rakennettava.
- Kiinteistön vetäjäpääsemättömillä pinoilla syntyvät hulevedet tulee ensisijaisesti imeyttää tontilla. Mikäli imeyttäminen ei ole mahdollista, tulee vetäjäpääsemättömillä pinoilta tulevia hulevesiä viivyttaa tontilla siten, että viivytysrakenteiden mitoitustilavuus on suluisissa mainittu kuutiometrimäärä jokaista sataa vetäjäpääsemättömiä pintaneliometriä kohden. Viivytysrakenteiden tulee tyhjentyä 12 tunnin kuluessa täyttymisestään ja niissä tulee olla suunniteltu ylivuoto.

- ju-5 Rakennuksen julkisivun pintakäsittelynä tulee käyttää rappausta tai vaihtoehtoisesti pääasiallisena julkisivumateriaalina tulee käyttää puuta.
- ym-8 Uudisrakennusten sopeutumiseen kaupunginosakokonaisuuteen ja katukuvaan on kiinnitettävä erityistä huomiota.

POISTETTAVA ASEMAKAAVA 1:1000

 3 m sen asemakaava-alueen ulkopuolella oleva viiva, jonka sisäpuolelta asemakaavamerkinnot ja -määräykset poistetaan.



ASEMAKAAVAN MUUTOS

Kaupunginosa: HUIKAS (6)
Kortteli nro: 4908
Tontti nro: 2

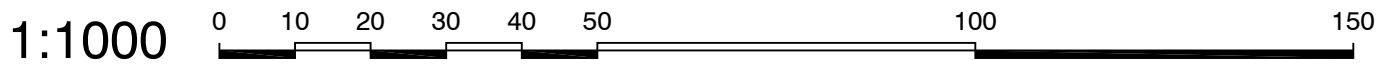
ASEMAKAAVAN MUUTOKSELLA JA TONTTIIAOLLA MUODOSTUU

Kaupunginosa: HUIKAS (6)
Kortteli nro: 4908
Tontit nro: 25 ja 26

MUUTETAAN 01.07.2003 HYVÄKSYTTYÄ ASEMAKAAVAAN NRO 7907.

TÄHÄN ASEMAKAAVAKARTTAAN LIITTYY ASEMAKAAVAN SELOSTUS, HAVAINNEPIIRROS JA TONTTIIAKO.

TÄMÄN ASEMAKAAVAN ALUEELLA TONTTIIAKO NRO 9468 ON LAADITTU SITOVANA JA SE SISÄLTYY ASEMAKAAVAAN.



KAUPUNKIYMPÄRISTÖN SUUNNITTELU / KAUPUNKIMITTAUS		<i>Antti Alarotu</i>
Asemakaavaehdotus perustuu pohjakarttaan, joka täyttää Maankäyttö- ja rakennuslain 54 § a-c vaatimukset.		21.02.2024 kaupungeingeodeetti
Tasokoordinaatti- / korkeusjärjestelmä ETRS-GK24 / N2000		
KAUPUNKIYMPÄRISTÖN SUUNNITTELU / ASEMAKAAVOITUS		<i>Elina Karppinen</i>
Suunnittelija MIKKO MARJASALO		22.04.2024 asemakaavapäällikkö
Piirtäjä	O.D	
Pvm.	07.03.2024	
Asemakaavakartta nro 8973		Yla hyv.